

第18回 OLT 杯プログラム

日時 : 2006年10月14日(土) (雨天決行・荒天中止)
トレイン名 : 瑞牆の森
会場 : 「みずがき山自然公園」
 : (第52回全国植樹祭式典会場跡地) 山梨県北杜市
主催 : 第18回 OLT 杯実行委員会

実行委員長 : 北崎茂 ('06 東京工業大学卒)
コース設定者 : 北村俊介 ('06 東京工業大学卒)
コース設定者 : 北村伸介 ('06 東京工業大学卒)

大会公式ブログ「OLT 杯への道」 ⇒ <http://yaplog.jp/oltcup>

タイムスケジュール

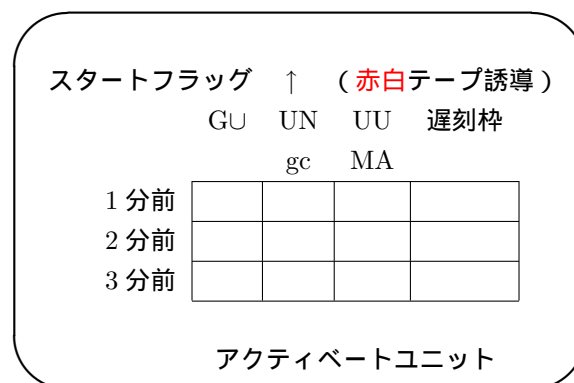
交通に関しては5ページの「交通案内」を参照してください。

受付 (10:00-12:00)

- ♣ 開場は 10:00 です。
- ♣ Eカードをレンタルする方は会場内のEカード置き場からお持ちください。Eカードには名前、所属、クラス、スタート時刻を記載したラベルを貼り付けています。間違えないように注意してください。
- ♣ マイEカードを利用する方はEカードの番号確認、ラベルの貼り付けを行いますので、受付にて提示してください。
- ♣ プログラム発行後の変更点は公式掲示板にてお知らせします。参加者本人の責任で必ず確認してください。
- ♣ ウォーミングアップは会場内の広場にて行ってください。
- ♣ 当日申込を受け付けます。参加を希望する方は受付までお越しください。詳細は6ページの「当日申込」を参照してください。

スタート (12:30-13:30)

- ♣ スタート地区は会場内です。
- ♣ Eカードを所持していない選手、半ズボンのような軽装の選手は出走を認めません。
- ♣ スタート時刻に遅刻した場合、遅刻者枠からのスタートになります。ただし、スタート地区閉鎖後の出走は認めません。
- ♣ スタート3分前になりましたら、Eカードをアクティベートしてから下記の通りのスタート枠に入ってください。
- ♣ リフトアップスタートです。スタート10秒前になりましたら、Eカードをスタートユニットにセットしてください。スタートユニットからEカードを離れた瞬間から計時を開始します。
- ♣ スタートフラッグまでは赤白テープ誘導です。



競技中 (12:30-15:30)

- ♣ 競技時間は2時間です。競技時間を超過すると判断した場合は、速やかに競技を中断しフィニッシュ地区に向かってください。15:30を過ぎるとコントロールおよびフィニッシュ地区を撤収します。
- ♣ 給水コントロールおよび給水所を設けます。決して無理をせず、十分に水分を補給してください。
- ♣ 一度出走した選手は必ずフィニッシュを通過するか、何らかの方法でEカードをフィニッシュ地区まで届けてください。連絡が無い場合は未帰還者として扱われます。

フィニッシュ

- ♣ 最終コントロールからフィニッシュまでは赤白テープ誘導です。
- ♣ パンチングフィニッシュです。フィニッシュ地区のユニットにパンチした時刻を正式な競技時間として使用します。
- ♣ 競技終了後はEカードを係員に提出してください。Eカードを提出できない場合は失格とします。
- ♣ フィニッシュ閉鎖時刻は15:30です。
- ♣ マイEカードは一旦回収した後、会場にて返却します。
- ♣ 地図の回収は行いません。
- ♣ フィニッシュ地区と会場は隣接していますので、テープ誘導はありません。

成績・各種問合せ

- ♣ 会場にて成績速報を掲示します。なお、正式な成績は大会公式ブログにて後日お知らせします。
- ♣ 競技に関する問い合わせ、未帰還者の調査依頼は本部にあります所定の用紙に必要事項を記入して提出してください。
- ♣ 欠席者の地図の受け渡しは13:30から本部にて行います。
- ♣ 会場の閉鎖時刻は16:30です。
- ♣ 表彰式は本会場では行いません。

競技に関する情報

EMIT 社製電子パンチングシステムを使用した個人によるポイントオリエンテーリングです。

地図 瑞牆の森

♣ NPO オリエンテーリングクラブ・トータス

2003 年作成. 2005 年修正

♣ 縮尺 1:10000, 等高線間隔 5m, 通行可能度 4 段階表記

♣ A4 サイズ 0.08mm 厚 地図ビニールに封入済み

♣ 本大会では右表の特殊記号を使用します。なお、これらの特殊記号については地図に凡例として示されています。

| 記号 | 意味 |
|-------|-------|
| × (黒) | 人工特徴物 |
| (黒) | 炭焼釜跡 |

トレイン情報

本トレインは瑞牆（みずがき）山の南西麓斜面にあたり、標高 1200～1500m の高原地帯に位置しています。トレインは、比較的緩やかな片斜面の地域、尾根がそそり立つやや急峻な地域、さらに侵食により尾根沢が複雑に発達した地域により構成されています。川沿いを中心に岩や岩がけが数多く見られ、5m を超える巨大な岩や 10m を超える岩がけも存在し、斜面では通行に大きな影響を及ぼす場合があります。植樹祭の際に遊歩道が作られた部分を除き、全体的に道は少なく、常に正確なナビゲーションが要求されます。

クラス

各クラスのコース距離および登距離は下表の通りです。なお、コース距離は直線距離です。

| クラス名 | 優勝設定時間 | 距離 | 登距離 |
|------|--------|--------|------|
| GU | 70 分 | 6.13km | 455m |
| gc | 60 分 | 4.73km | 320m |
| UN | 40 分 | 2.99km | 190m |
| UU | 50 分 | 5.37km | 355m |
| MA | 50 分 | 5.37km | 355m |

注意事項

- ♣ テレイン内には岩石が多数存在します。通行の際には注意してください。
- ♣ 一部クラスでは、有刺鉄線を通過する場合があります。地図には表記されていませんが、通行の際には注意してください。
- ♣ テレイン内には立ち入り禁止区域が存在します。現地にはテープなどは設置していませんが、地図上には表記されています。決して立ち入らないでください。立ち入りが発覚した場合は失格とします。

大会全般に関する情報

交通案内

大会専用バス

専用バスは往復で利用できます。専用バスは 10 月 14 日のみの運行となります。第 2 部に参加される方は復路での利用はできません。

往路

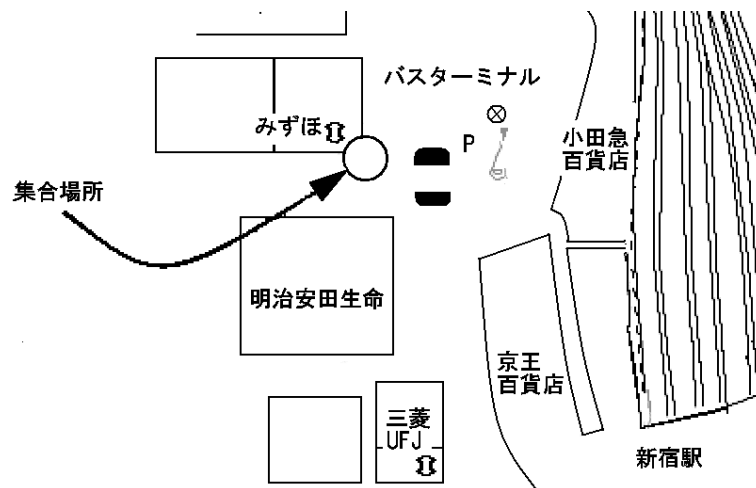
事前申込の方のみご乗車になれます。

7:15 JR 新宿駅集合
7:30 JR 新宿駅出発
11:00 会場到着 (予定)

復路

空席がある場合に限り復路のみの乗車も受け付けます。詳しくは大会当日、公式掲示板にてご確認ください。運行時間は当日の状況により変化する場合があります。

大会専用バス集合場所

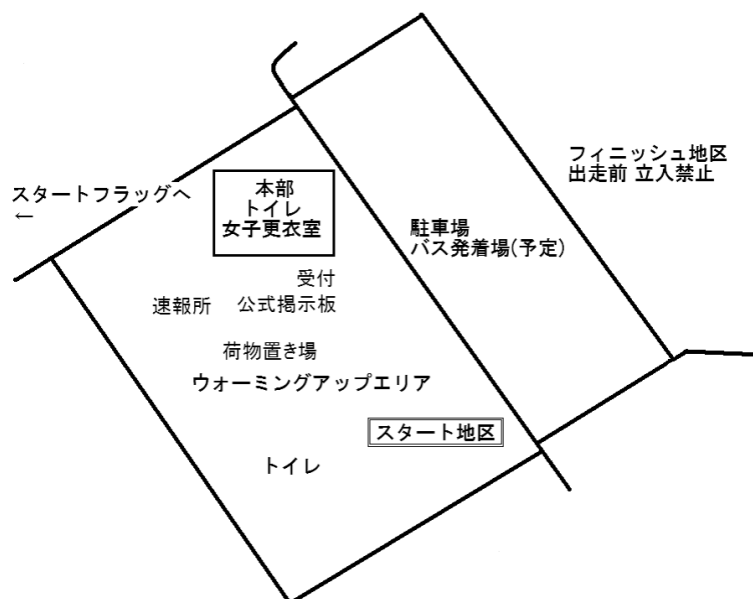


自家用車

中央自動車道「須玉 IC」より、須玉町を経て県道 23 号線（増富ラジウムライン）経由で約 50 分程度要します。駐車券は発行しません。お誘い合わせの上ご来場ください。

8 ページの周辺案内図を参照してください。

会場レイアウト



当日申込

当日の参加もお待ちしております。下記要領にて当日の申込みを受け付けます。
当日申込の場合、専用バス（往路）を利用することは出来ません。

- ♣ 申込受付時間：10:00～12:00
- ♣ 参加費：2700円
 - ♣ マイEカードを使用の方は200円引きです。
 - ♣ 成績表の郵送を希望する方は150円増しです。
- ♣ クラスはMAのみとさせていただきます。

注意事項

- ♣ 公序良俗に反する行為および大会運営への妨害とみなされる行為があった場合、本大会への出場停止又は失格とすることがあります。
- ♣ O-map「瑞牆の森」および同地区の旧マップの会場内への持ち込みを禁止します。
- ♣ 主催者側でスポーツ障害保険などへの加入はいたしません。競技への参加は、自己の健康状態を十分に考慮して絶対に無理をしないでください。
- ♣ いかなる理由においても参加費の返還は行いません。
- ♣ 参加者が自己または他人に与えた損害などについて主催者側は一切責任を負いません。
- ♣ レンタルしたEカードを紛失した場合、実費をお支払いいただきます。

- ♣ テレインおよび会場内は火気厳禁です。
- ♣ 本大会は東京工業大学オリエンテーリング部内杯であるため、OLT 部員および OB のみ表彰します。
- ♣ 当日の天候などにより参加者の安全を確保できないと主催者が判断した場合、またはその他やむをえない事態が発生した場合は、本大会の開催を中止します。大会を中止する場合は 10 月 14 日午前 6 時まで大会公式ブログにてお知らせします。
- ♣ スタートリストに氏名が記載されていない場合は、至急、下記の間合せ先まで連絡してください。
- ♣ 大会当日に忘れ物をした場合は、下記の間合せ先まで連絡してください。大会終了後 2 週間経過しても連絡がない物は、運営者が処分いたします。

本大会に関する情報は大会公式ブログ「OLT 杯への道」(<http://yaplog.jp/oltcup/>) に随時掲載していきます。

間合せ先

北崎茂 (実行委員長)

E-mail : kitazaki_shigeru @ yahoo.co.jp

TEL : 090-9303-6450

周辺案内図

